


# ROZVOJOVÝ STRATEGICKÝ DOKUMENT OBCE DOBROMĚŘICE

NA OBDOBÍ LET 2022 - 2026



Vypracováno:

25. května 2021

Schváleno zastupitelstvem obce:

25. srpna 2021

# ROZVOJOVÝ STRATEGICKÝ DOKUMENT OBCE 2022 – 2026

## Obsah

1	ÚVOD .....	4
2	CHARAKTERISTIKA OBCE.....	5
2.1	Poloha a geografie .....	5
2.2	Historie obce.....	5
2.3	Demografické údaje.....	6
2.4	Dopravní obslužnost.....	10
2.5	Společenský život v obci .....	10
2.6	Sportovní vyžití .....	10
2.7	Podnikatelské subjekty na území obce a služby veřejnosti .....	10
2.8	Znak a vlajka obce.....	11
2.8.1	Znak.....	11
2.8.2	Vlajka .....	11
3	ŘEŠENÍ KATASTRÁLNÍHO ÚZEMÍ OBCE S VYZNAČENÍM VEŠKERÝCH PLÁNOVANÝCH STAVEBNÍCH A HOSPODÁŘSKÝCH AKTIVIT OBCE, STÁTNÍCH, DRUŽSTEVNÍCH A SOUKROMÝCH PODNIKŮ A FIREM.....	12
3.1	Řešení katastrálního území obce Dobroměřice .....	12
3.1.1	Využití ploch a jejich uspořádání.....	12
4	ZJEDNODUŠENÝ POPIS STAVEB OBČANSKÉ VYBAVENOSTI, VÝZNAMNÝCH STAVEB A INFRASTRUKTURY ROZVOJOVÉHO STRATEGICKÉHO DOKUMENTU	13
4.1	Objekty památkové hodnoty.....	13
4.2	Kostel sv. Matouše .....	13
4.3	Veřejné budovy občanské vybavenosti .....	15
4.4	Technické památky.....	16
4.5	Komunikace a komunikační plochy .....	16
4.6	Návsi, veřejné prostory, parky, rekreační plochy a zeleně.....	17
4.7	Vodní plochy a vodoteče .....	17
4.8	Energetické a telekomunikační sítě, objekty a opatření .....	17
4.9	Vodohospodářské objekty a objekty pro sběr a likvidaci odpadů.....	18
5	ZJEDNODUŠENÝ POPIS KULTURNÍ KRAJINY V KATASTRU OBCE .....	19
5.1	Lokální systém ekologické stability, ochrany místních biotopů a přírodních útvarů	19
5.2	Cestní síť zajišťující přirozené propojení obce s krajinou a sousedními obcemi včetně doprovodných prvků .....	19

## ROZVOJOVÝ STRATEGICKÝ DOKUMENT OBCE 2022 – 2026

6	SEZNAM AKCÍ K ROZVOJI HOSPODÁŘSTVÍ OBCE .....	19
7	SEZNAM NEJDŮLEŽITĚJŠÍCH OSVĚTOVÝCH, KULTURNÍCH A SPOLEČENSKÝCH AKCÍ K PODPOŘE REALIZACE ROZVOJOVÉ STRATEGICKÉHO DOKUMENTU .....	21
7.1	Kulturní a společenský život obce .....	21
7.2	Informovanost občanů .....	21
7.3	Akce osvětové, kulturní, sportovní a sociální.....	22
7.4	Akce k zachování, obnově a rozšíření venkovské zástavby .....	22
8	ZDROJE FINANCOVÁNÍ .....	22
9	ZÁVĚR.....	23

## 1 ÚVOD

Rozvojový strategický dokument obce Dobroměřice pro období let 2022 - 2026 je komplexní programový dokument, který formuluje strategii rozvoje celé komunity, jejího fungování i rozvoje celého území. Tato strategie musí být komplexní s důrazem na souvislosti a vzájemnou podporu navržených cílů a programů. Musí také respektovat a navázat na Strategický dokument rozvoje Ústeckého kraje. Strategický dokument je dlouhodobým dokumentem naznačujícím záměry obce na období minimálně pěti let, který se nemůže omezit pouze na jedno volební období zastupitelstva či na období platnosti územního plánu. V podstatě představuje jistou formu dohody o tom, čeho chce obec v nejbližším pětiletí dosáhnout a jak při tom hodlá postupovat. Nejedná se však o dokument neměnný, ale naopak „živý“ a musí být průběžně porovnáván se skutečností a aktualizován. Navazuje na předchozí dokument na období 2016 - 2021. Strategický dokument usiluje o dosažení rovnováhy mezi tím, co občané chtějí a tím, co je možné, rovnováhy mezi dalším rozvojem a ochranou stávajících přírodních, urbanistických a kulturních hodnot.

Je zde deklarována vize obce, která je všeobecnou dohodou o budoucnosti. Na základě analýz definuje cíle obce a navrhuje konkrétní rozvojové projekty. Umožní tak lépe plánovat a dobře hospodařit s finančními prostředky rozpočtu obce, včetně účelného čerpání prostředků nejen z fondů EU.

Znamená to, že k jeho záměrům a prioritám bude přihlíženo při sestavování rozpočtu obce a programu investičních akcí. Rovněž tak územní plán a jeho změny by měly vycházet ze strategického dokumentu jako jistým způsobem nadřazeného dokumentu.

Strategický dokument umožní obci zejména:

- naplňovat dlouhodobé cíle a strategickou vizi obce,
- rozhodovat v zastupitelstvu v širším koncepčním rámci,
- koordinovat aktivity a zájmy různých subjektů působících v obci,
- lépe prosazovat a chránit veřejný zájem,
- kvalifikovaně formulovat další koncepční dokumenty,
- stanovit priority investičního programu.

Strategický dokument vychází z analýzy současného stavu, musí zhodnotit silné a slabé stránky obce, její rozvojové příležitosti a identifikovat existující rizika.

Podkladem pro vznik strategického rozvojového dokumentu obce byl územní plán obce a současně byly brány v potaz rozpracované projekty a potřeby obce a výhledové náměty, kterými se obec bude postupně zabývat a dle možností je řešit.

## 2 CHARAKTERISTIKA OBCE

### 2.1 Poloha a geografie

Obec Dobroměřice leží 1,5 km severně od Loun v Ústeckém kraji, v zeměpisné šířce 50,3667 (50°22'0.120"N) a zeměpisné délce 13,8000 (13°48'0.000"E).

Nalézá se na úpatí Českého Středohoří v Hazmburské tabuli. Rozlohou 1266 km<sup>2</sup>, délkou přes 70 km a šířkou až 25 km patří České středohoří k menším orografickým celkům. Přesto je však nejmohutnějším projevem sopečné činnosti v ČR. Podél řeky Ohře existoval Ohárecký rift, kterým se žhavé magma dostalo na povrch. V oblasti převažují čedičové horniny (73,6%), zbytek tvoří trachytické a v malé míře andezitické horniny. Pro oblast severně od Loun je charakteristický výskyt osamělých kup sopečných vrcholů – Raná (457 m) a Oblík (507 m). Hydrografickou osu tvoří řeka Ohře, protékající v širokém úvalovitém údolí. Téměř celý okres Louny je odvodňován postupně do řeky Ohře, která se u Litoměřic vlévá zleva do Labe. Ohře protéká okresem v délce 72 kilometrů a tvoří přirozenou „páteř“ okresu, oddělující Džbán a České středohoří. Na území okresu vstupuje řeka těsně pod hrází nechráněné přehrady. Protéká oběma největšími městy okresu – Žatcem i Louny. Tok řeky měl značný význam pro rozvoj oblasti již ve středověku, úrodné údolí Ohře na Lounsku lákalo k osídlení již v době kamenné. Katastrálním územím obce protéká Dobroměřický potok o délce 6,97 kilometru.

Území Dobroměřic má charakter zemědělské krajiny s výrazným odlesněním a rozlehlou zástavbou obce a přilehlých průmyslových areálů. Celková výměra je 476,31 ha, z toho orná půda 324,36 ha zastavěná plocha 18,19 ha. K. ú. Dobroměřice je modelováno jako rovina s výrazně vystupujícím ojedinělým kopcem při severovýchodní hranici katastru. Červený vrch je místem výrazně zlepšujícím krajinný ráz území. Dalším významným místem jsou opuštěné pískovny v lokalitě „Mezi strouhami“ s vodními plochami a vzrostlými dřevinami. Území leží v nadmořských výškách 180 m n. m. (u Ohře) až 271 m n. m. na vrcholu Červeného vrchu.

Převážná část území leží v CHKO České středohoří, ptačí oblast NATURA 2000. Hranice CHKO České středohoří prochází podél místní silnice Dobroměřice – Nečichy - Chraberce. V území je zahrnuta pouze IV. zóna ochrany CHKO ČS, v tomto prostoru je nutno respektovat ochranné podmínky jednotlivých zón ochrany.

Krajina tohoto území je silně pozměněna civilizačními zásahy, zejména intenzivním zemědělstvím a zástavbou.

### 2.2 Historie obce

Dobroměřice se v písemných pramenech poprvé uvádějí v letech 1238 - 1241. V roce 1238 se na testamentu královského číšníka Zbraslava mezi svědky objevuje poprvé jméno Diviš z Dobroměřic.

V roce 1295 potvrdil král Václav II. obci darování popluží ve vsi Dobroměřicích na opravu lounského mostu přes řeku Ohři. Tím bylo osvobozeno od všech dávek a berní a smělo být vybíráno mýto. Současně nařídil, aby s držením popluží byla spojena povinnost užít tato mýta

k opravě mostu. Most přes Ohři pod lounskými městskými hradbami byl součástí zemské cesty spojující Prahu s krušnohorskými hraničními přechody. V roce 1321 prodal král Jan Lucemburský lounské rychtářství, spolu se cly do dědičného držení lounskému měšťanu s německým jménem Fricke Bér, čili Medvěd. Medvěd se stal také jeho erbovním zvířetem. Bér byl patronem dobroměřického gotického kostela sv. Matouše, který pochází z 2. poloviny 13. století a zasloužil se o jeho vnitřní výzdobu. Dosud o tom svědčí freska s jeho erbem, kterým je stříbrný štít s černým medvědem. Kostel je raně gotický z 13. století s gotickými malbami z 15. století. Jedná se o jeden z prvních českých dokladů snahy o vytvoření "průčelí" na straně závěru jako kompenzace polohy kostela vůči centru obce. Kostel je jednodílný s hranolovým presbytářem orientovaným k východu, mohutnou jižní předsíní a věží v severním koutě mezi lodí a presbytářem. Zdivo většiny částí kostela je z lomového kamene, v rozích armovaného tesanými kvádry. Přestavby probíhaly ve 14., 15. a 16. století, restaurován byl roku 1907, od té doby minimálně církví udržován. Od husitských válek do roku 1625 sloužil nekatolíkům. Původně zřejmě sloužil kromě církevní funkce i jako část systému obrany přechodu Ohře u Loun.

V době předhusitské se o majetek ve vsi Dobroměřice dělil konvent magdalenitek, lounští dominikáni a několik lounských měšťanů. Po husitských válkách byl církevní majetek sekularizován lounskou městskou obcí. Ta pak držela Dobroměřice až do roku 1547. Tehdy byl její majetek konfiskován za účast města v protihabsburském povstání. Později byly Dobroměřice a další vsi Lounům vráceny, ale znovu konfiskovány v roce 1621 po bitvě na Bílé Hoře. V roce 1623 byly Dobroměřice postoupeny Volfovi Ilburkovi z Vřesovic. V držení vsi se pak vystřídalo několik rodů - Lobkowiczové, Pappenheimové a nakonec markrabata z Badenu. Od nich byly Dobroměřice, jako nadační statek městského špitálu v Lounech, vykoupny v roce 1648 lounskou městskou obcí. Definitivní převedení majetku bylo završeno až v roce 1684. Od té doby až do konce patrimoniální správy bylo město Louny v Dobroměřicích vrchností.

S existencí Dobroměřic jsou nerozlučně spojeny mosty přes inundační území rozlivu řeky Ohře. V minulosti stála ves na břehu jednoho z říčních ramen. Močalovitý terén s několika slepými rameny Ohře a vyvýšenina s kostelem sv. Matouše byly spojovány původně soustavou několika dřevěných mostů.

Vztah vsi Dobroměřice k mostům přes řeku a její ramena je patrný od závěru 13. století, kdy k opravám a údržbě mostů sloužily výnosy z dobroměřického poplužního dvora. V letech 1814 - 1817 byl přes zátopové území postaven kamenný most. Svou současnou podobu získal v roce 1862. Délkou 210 m (s nájezdy 272 m), čtyřiceti pilíři s oblouky mezi nimi patří k nepřehlédnutelným krajínotvorným prvkům.

### **2.3 Demografické údaje**

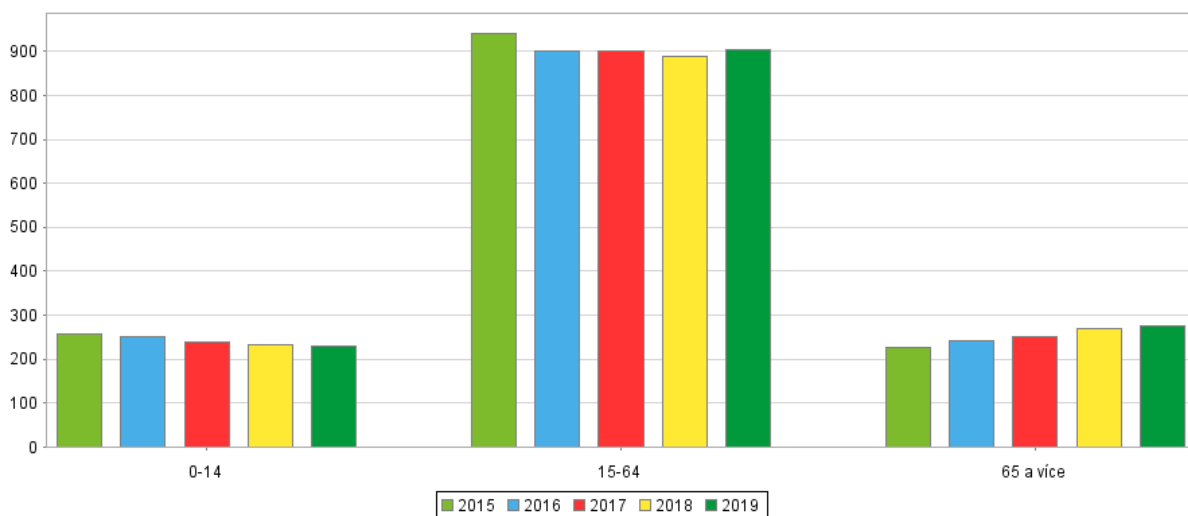
Obec má dle aktuálních statistik k 1. 1. 2020 1410 obyvatel, z toho 701 mužů a 709 žen, s průměrným věkem 42 let. Přehled vývoje počtu obyvatel, průměrného věku, narození a úmrtí a další statické údaje jsou uvedeny v následujících tabulkách. Jedná se o údaje navazující na statistická data uvedená v Rozvojovém strategickém dokumentu obce 2016 – 2021.

# ROZVOJOVÝ STRATEGICKÝ DOKUMENT OBCE 2022 – 2026

Tab. č. 1: Stav obyvatel k 31.12. za roky 2015 – 2019

		2015	2016	2017	2018	2019
Počet obyvatel celkem		1 425	1 393	1 394	1 391	1 410
v tom podle pohlaví	muži	711	694	693	694	701
	ženy	714	699	701	697	709
v tom ve věku (let)	0-14	258	250	240	233	231
	15-64	941	902	902	890	904
	65 a více	226	241	252	268	275
Průměrný věk		40,8	41,2	41,4	42,0	42,0

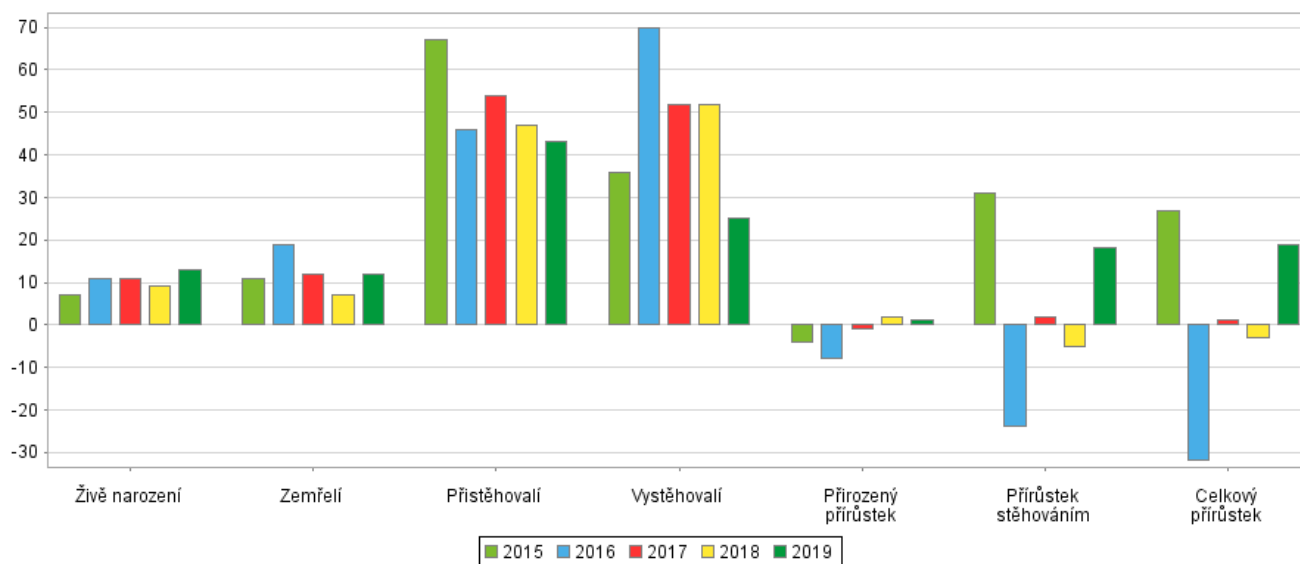
Graf č. 1: Stav obyvatel k 31.12. za roky 2015 - 2019



Tab. č. 2: Pohyb obyvatel za roky 2015 - 2019

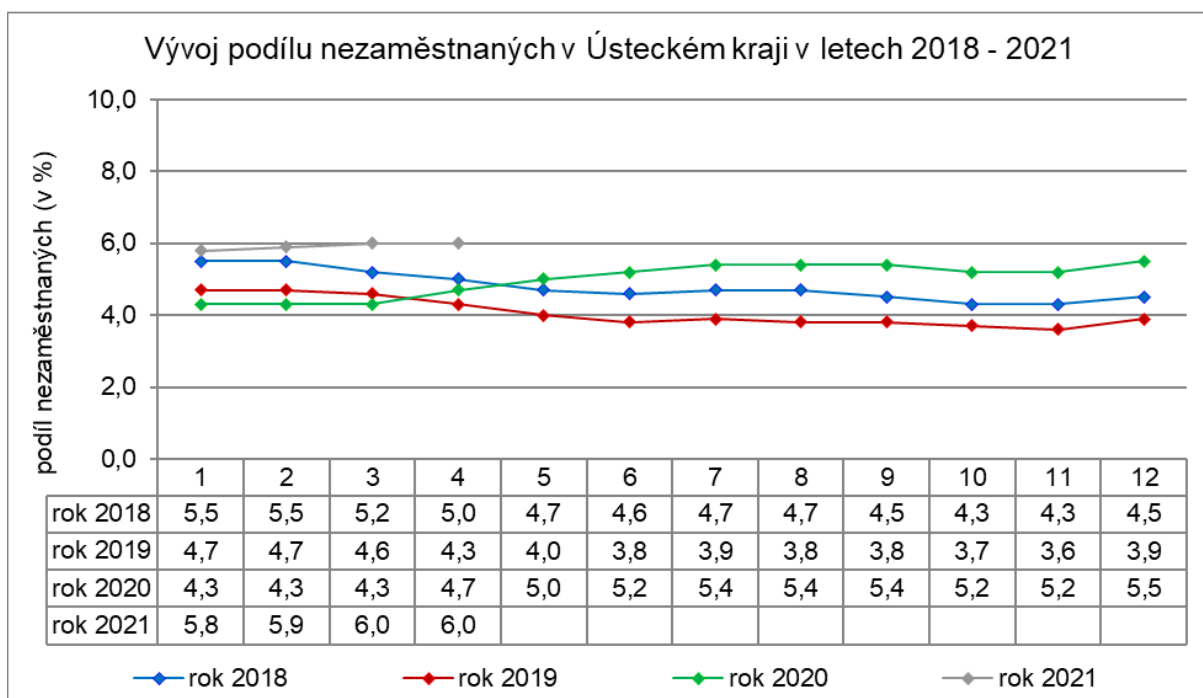
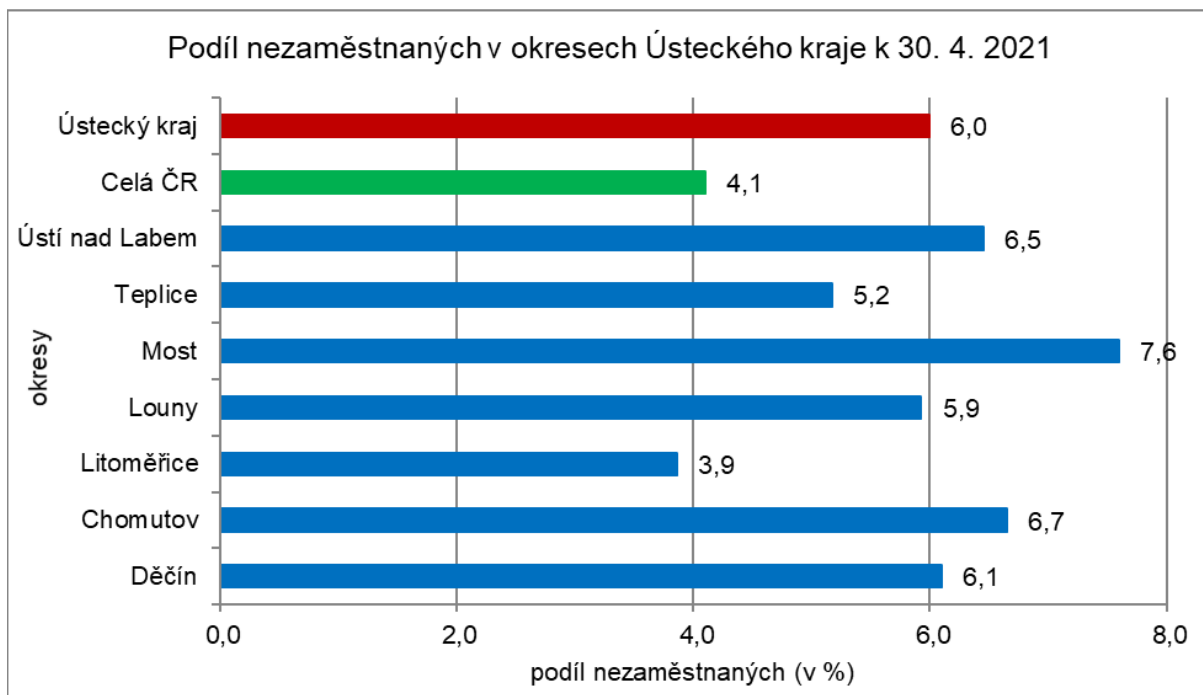
	2015	2016	2017	2018	2019
Živě narození	7	11	11	9	13
Zemřelí	11	19	12	7	12
Přistěhovalí	67	46	54	47	43
Vystěhovalí	36	70	52	52	25
<b>Přírůstek</b> přirozený	-4	-8	-1	2	1
<b>(úbytek)</b> stěhováním	31	-24	2	-5	18
celkový	27	-32	1	-3	19

Graf č. 2: Pohyb obyvatel za roky 2015 - 2019





Tab. č. 3: a 4 Míra nezaměstnanosti



## Sociální situace

V obci žije většina obyvatel české národnosti. Tzv. sociálně vyloučené lokality se na území obce nenacházejí. V obci se problémy s uživateli návykových látek (alkohol, drogy) vyskytují jen ojediněle.

### **2.4 Dopravní obslužnost**

Automobilové a jiné spojení s okolními obcemi zajišťují silnice III. třídy, místní komunikace a silnice I. třídy I/28 - obchvat kolem města Loun, který prochází obcí a je průjezdním úsekem. V současné době má ŘSD zpracován projekt na výstavbu okružní křižovatky na křížení silnic I/28 a III/25013. Obyvatelé mají možnost rovněž využít autobusového a vlakového spojení.

### **2.5 Společenský život v obci**

Obec Dobroměřice ve spolupráci s místními spolky pořádá pro širokou veřejnost řadu kulturních a společenských akcí. Lze jmenovat např. Máje, Masopust, dětský karneval, dětský den a další. Na společenském životě v obci se významnou měrou svou samostatnou činností podílí také místní spolky. O jejich činnosti je uvedeno více v kap. 2.6.

### **2.6 Sportovní vyžití**

Ke sportovnímu vyžití slouží v obci sportovní areál, kde se pravidelně hraje zejména kopaná. Zdejší FK Středohor Dobroměřice má dospělé i mládežnické týmy.

T. J. Sokol Dobroměřice disponuje sokolovnou ve svém vlastnictví. Jedná se o jedinou tělocvičnu v obci, kterou využívají jak členové sokola, tak i ostatní občané při cvičení a akcích konaných pro širokou veřejnost.

Taktéž s historickou tradicí funguje Sbor dobrovolných hasičů, který sdružuje nejen dospělé, ale i děti a věnuje se požárnímu sportu.

V obci dále působí RC modelář z.s., které na pronajaté ploše provozuje letiště pro modely letadel a dráhy pro modely aut.

Nedílnou součástí života v obci je také Rybářský spolek Dobroměřice. Ten se stará o rybník pod kostelem a pravidelně dvakrát ročně pořádá rybářské závody.

### **2.7 Podnikatelské subjekty na území obce a služby veřejnosti**


V katastru obce hospodaří kromě Rolnického družstva Dobroměřice, původně JZD Dobroměřice i další zemědělci. Nachází se zde podniky nebo podnikatelé, zabývající se obchodem se zemědělskými komoditami, opravami a prodejem zemědělské techniky, ale také společnost zpracovávající plasty. Významný je provoz obilných sil a distribuce krmných směsí.

V obci podnikají mj. švadleny, kadeřnice, je zde kosmetické studio, několik truhlářství, podnikatelé poskytují služby spojené s elektrikářskými a zednickými pracemi, dále služby v oblasti účetnictví, daní, pohostinství a jsou zde dvě prodejny potravin. V obci není ordinace praktického lékaře.

## 2.8 Znak a vlajka obce

### 2.8.1 Znak

Znak tvoří tříbro-modře polcený štít. Vpravo je černý medvěd ve skoku, držící na prsou červený gotický štít a v němž je hvězda a dorůstající půlměsíc, obojí zlaté. Vlevo nad sebou a do krajů dva zlaté mosty s třemi oblouky a čtyřmi pilíři. Základní barevnost znaku vychází z lounských městských barev - modré a bílé a tím se připomíná držitel vsi s nejdelší tradicí. Medvěd je erbovní figurou a zároveň mluvícím znamením lounského rodu Berů, kteří měli v Dobroměřicích majetek a byli patrony místního kostela. Zlaté mosty symbolizují skutečnost, že existence vsi je spojena právě s přechodem přes řeku Ohří a její ramena díky soustavě mostů. Modrá barva pole je vyložitelná jako barva vody a zde řeky Ohře.



### 2.8.2 Vlajka

List tvoří bílý žerďový pruh, široký jednu třetinu délky listu, a pět vodorovných pruhů střídavě modrých a žlutých. V žerďovém pruhu černý medvěd ve skoku, držící na prsou červený gotický štít a v němž šesticípá hvězda a půlměsíc s cípy k žerďovému okraji, obojí žluté. Žerďový pruh opakuje podobu pravé poloviny znaku, modré pruhy mají oporu v levé polovině znaku a žluté pruhy jsou odvozeny od žlutých mostů.



### 3 ŘEŠENÍ KATASTRÁLNÍHO ÚZEMÍ OBCE S VYZNAČENÍM VEŠKERÝCH PLÁNOVANÝCH STAVEBNÍCH A HOSPODÁŘSKÝCH AKTIVIT OBCE, STÁTNÍCH, DRUŽSTEVNÍCH A SOUKROMÝCH PODNIKŮ A FIREM

#### 3.1 Řešení katastrálního území obce Dobroměřice

Obec leží v nadmořské výšce 180 m. n. m. na katastrální výměře o ha. Celkový přehled výměr dle druhů pozemků v katastrálním území obce Dobroměřice je vyobrazen v následující tabulce.

Tabulka č. 5: Přehled a výměra pozemků na území obce

Druh pozemku	Výměra druhu pozemků v m <sup>2</sup>
Orná půda	166 533
Zahrada	79 631
Sad	3 729
Trvalý travní porost	46 706
Lesní pozemek	164 906
Vodní plochy	228 373
Zastavěné plochy	67 682
Ostatní plochy	163 141

#### 3.1.1 Využití ploch a jejich uspořádání

Využití ploch a jejich uspořádání řeší územní plán obce. Územní plán je dálkově přístupný na adrese <http://www.mulouny.cz/uup/UP/Dobromerice/dobromerice.htm> a současně je možné informace o územním uspořádání získat také na webových stránkách obce [www.dobromerice.cz](http://www.dobromerice.cz).

Od října 2019 má obec požádáno o projednání změny územního plánu a určení regulačního plánu. Tyto změny by měly reflektovat záměr výstavby nových rodinných domů na okraji obce ve směru na Nečichy a další vývoj v obci.

#### 4 ZJEDNODUŠENÝ POPIS STAVEB OBČANSKÉ VYBAVENOSTI, VÝZNAMNÝCH STAVEB A INFRASTRUKTURY ROZVOJOVÉHO STRATEGICKÉHO DOKUMENTU

##### 4.1 Objekty památkové hodnoty

V obci se nachází pět objektů, které jsou vedeny v evidenci nemovitých kulturních památek Národního památkového ústavu.

Číslo rejstříku	uz	Název okresu	Část obce	čp.	Památká	Ulice,nám./umístění	IdReg
43200 / 5-1114	S	Louny	Dobroměřice		kostel sv. Matouše	Pražská	155469
42682 / 5-1116	S	Louny	Dobroměřice		socha sv. Václava	v SV části obce	154889
43764 / 5-1145	S	Louny	Dobroměřice		milník	S od obce	156097
43645 / 5-1115	S	Louny	Dobroměřice	5	škola	Příční	155964
43382 / 5-1117	S	Louny	Dobroměřice	112	venkovská usedlost	Pražská, JV část obce	155673

Pro obec nejvýznamnější stavbou z uvedených je kostel sv. Matouše a socha sv. Václava stojící na barokním soklu z r. 1736, která byla osazena až v 19. století.

Kromě těchto objektů stojí v obci také budova bývalé školy č.p. 2. Je to stavba, která svým významem pro obec iniciovala zápis mezi významné architektonické budovy, nikoliv památkově chráněné. Nevyužívaná budova prochází postupnou rekonstrukcí. Na přelomu roku 2018 a 2019 došlo k opravě střechy, v roce 2020 byla opravena fasáda budovy, vyměněna okna a zrenovovány původní vstupní dveře. V letošním roce (2021) byla dokončena studie vnitřní dispozice a okolního veřejného prostoru. V návaznosti na tuto studii pokračují práce na projektové dokumentaci. Opravená budova by měla sloužit jako obecní úřad, knihovna, zázemí pro spolky, měla by zde být výroba dortů, kavárna-cukrárna a jako celek přispěje ke zkvalitnění komunitního života v obci. Okolní veřejný prostor by měl zajistit jak parkovací místa pro návštěvníky, tak plochu veřejné zeleně – park, pro setkávání a odpočinek, ve kterém bude začleněn i stávající pomník padlých.

##### 4.2 Kostel sv. Matouše

Kostel Sv. Matouše pochází z 2 pol. 13. Století. Byl přestavován ve 14., 15. a 16. století a restaurován roku 1907. Jedná se o goticko renesanční úpravy a lze jej charakterizovat jako jednodlní, obdélníkový, s užším pravouhlým presbytářem s hranolovou věží po severní straně a s předsíní po jižní straně lodi. Západní průčelí je hladké, s neoddělenou trojúhelníkovou štítovou zdí a malým klíčovým okénkem. V ose průčelí je hrotitý portál a nověji proražené polokruhové okno, na nárožích jsou stopy rýsované rustiky. Jižní fasáda lodi a jižní a východní fasáda presbytáře jsou členěny hrotitými okny s kružbami, severní fasáda lodi dvěma hladkými polokruhovitými okny. Nad východním průčelím presbytáře se nachází renesančně obloučkový štít z 16. století. Hranolová věž z 2 pol. 13. století s dvěma úzkými hrotitými okénky s kružbou a většími polokruhovitě zakončenými okny v posledním patře je kryta osmibokou cibulovitou

bání. Předsíň po jižní straně je obdélná, s pozdně gotickým hrotitým portálem a renesančně obloučkovým štítem, sklenutá hladkou valbovou klenbou. Presbytář je sklenut křížovou žebrovou klenbou ze 14. stol. Loď je plochostropá s dvěma hrotitými a dvěma polokruhovými okny a dřevěnou kruchtou se zděným schodištěm. V lodi jsou gotické nástěnné malby z 2. pol. 14. stol. Vzácné fresky znázorňují Kristův příjezd do Jeruzaléma, svatého Kryštofa, výjev ukládání pany Marie do hrobu, svatováclavský a část pašijového cyklu a další biblické výjevy. V podvěží se nachází čtvercová sakristie, sklenutá hladkou křížovou klenbou. Kazatelnu vyřezal roku 1696 umělecký truhlář Jan Jakub Walter z Měcholup.

Kostel Svatého Matouše v obci Dobroměřice je pod správou Římskokatolického děkanství v Lounech. Tento nádherný gotický kostel opět ožil osazením zvonice opraveným zvonem, který dříve po staletí zněl nad městečkem. V září r. 2005 byl do věže kostela vrácen zvon "Marie", vzácná gotická památka. Tento zvon odlil neznámý zvonař r. 1481 a zvoní každý den poledne. Byl potvrzen původ gotického zvonu, který byl řadu let uschován na dvoře lounské fary a který je skutečně původem z Dobroměřic, což potvrzuje také nápis na jeho obvodu. Vnitřní harmonii vrátilo kostelu i restaurované varhany. Raně romantický nástroj od firmy Vocelka-Hloušek z r. 1858 byl původně instalován v kostele sv. Havla v obci Brloh. Zde byl poničen



vandaly i červotočem, vlhkostí, špínou a částečně rozkraden. Tento zničený a nehratelný nástroj byl přenesen, zrestaurován a instalován v kostele sv. Matouše v Dobroměřicích místo zbytků Petrových varhan. Nástroj byl opatřen ventilátorem, je zvukově velmi zajímavý a svědčí o tom i původní dochovaná dispozice. Zrestaurované varhany zazněly v kostele po více než 50 letech poprvé v sobotu 25. září 2004.

Původní oltářní obraz z roku 1692 od pruského malíře Jindřicha Görgsohna z Elblagu se nedochoval. Místní lékař MUDr. Vondra namaloval hlavní oltářní obraz Navštívení Svatého Matouše, inspirován stejnojmenným dílem Caravaggia, které je částí triptychu v kapli Contrarelli v kostele San Luigi dei Francesci v Římě. Druhý kruhový obraz (tondo) ve vrcholu oltáře, Panna Maria s Ježíškem, je převzatým detailem Rafaelova obrazu Madona v kresle s Ježíškem a Janem Křtitelem (La Madonna della Seggiola), který je součástí stálé expozice Saturnova sálu galerie Pitti ve Florencii. Oba darované obrazy byly slavnostně posvěceny panem děkanem Horákem u příležitosti Půlnoční mše vánoční 24. 12. 2007.

### **4.3 Veřejné budovy občanské vybavenosti**

#### **Obec**

Obecní úřad má sídlo v samostatné budově naproti kulturnímu domu. V obecním úřadě se nachází Obecní knihovna.

#### **Kulturní dům**

Výstavba kulturního domu byla dokončena v roce 1985 v akci „Z“, kdy byla v listopadu slavnostně předána do užívání. Kulturní dům sloužil k pořádání tanečních zábav, plesů, besídek, slavnostních schůzí spolků, divadelních představení a karnevalů. V dalších letech 2004-2005 došlo k rekonstrukci kuchyně. V letech 2014 a 2015 byl realizován projekt „Sanace a zateplení KD“, v rámci těchto prací byla opravena také většina podlah a sociální zařízení za příspěví dotačních prostředků. Objekt je propachtován a je zde provozována restaurace s rautovým způsobem stravování.

#### **Školství**

V Dobroměřicích nalezneme mateřskou školu. Mateřská škola Dobroměřice byla otevřena 8. ledna 1979. Od 1. 1. 2003 byla mateřská škola Dobroměřice zřízena jako příspěvková organizace.

Jedná se o jednopodlažní budovu se sedlovou střechou a zvýšeným suterénem, která je obklopená rozlehlou zahradou. Zahrada je po částečné rekonstrukci a je stále průběžně doplňována o herní prvky v přírodním dřevěném provedení a o novou výsadbu stromů a keřů.

V roce 2013 prošla budova sanací a zateplením, byly zprovozněny další prostory zejména v suterénu budovy, využitelné např. pro keramickou dílnu a další aktivity.

Mateřská škola dosud fungovala jako dvoutřídní. V roce 2020 začala obec spolu s vedením MŠ usilovat o zřízení 3. třídy v polodenním režimu. Záměrem není zvýšení stávající kapacity, ale zachování kvality péče a předškolního vzdělávání v menších skupinách dětí. V režimu tří tříd by měla MŠ fungovat od školního roku 2021/2022.

#### **Místní knihovna**

Místní knihovna zaznamenala řadu vzestupů a pádů. Od roku 2005 se začalo v postupném obnovování činnosti Místní knihovny v Dobroměřicích. V roce 2008 se podařilo získat dotaci na nákup nového počítače a knihovního systému Clavius. Také proto bylo možné lépe využít internet, který je zde k dispozici pro občany zdarma. Od roku 2010 došlo k postupnému přechodu na nový knihovní systém, díky kterému jsou původní výpůjční lístky v papírové podobě nahrazovány štítky s čárovými kódy, a také bude postupně docházet k výměně papírových čtenářských průkazek za zatažené kartičky rovněž s čárovými kódy. Naše knihovna spolupracuje s Městskou knihovnou Louny, odkud pravidelně pro naše čtenáře zapůjčujeme celé sady knih, které průběžně několikrát v roce obměňujeme, aby naši členové nemuseli dojíždět do Loun, a přesto měli možnost půjčit si knihu pokaždé jinou, novou, dosud nepřečtenou. Čtenáři navštěvovali knihovnu sporadicky, personální obsazení neumožňovalo se ve větší míře věnovat její činnosti a tomu odpovídalo její fungování.

Přelomová byla možnost získat pracovníci knihovny na dotované místo od Úřadu práce. Dne 12. 5. 2015 proběhlo slavnostní znovuootevření naší Obecní knihovny ve staronových prostorách OÚ za účasti ředitelky Městské knihovny Louny. V těchto staronových prostorách jsme se

snažili vytvořit klidné, příjemné prostředí pro malé i velké čtenáře. Naše knihovna má k dispozici přes 2500 svazků knih z toho 790 svazků pro děti. Každé dva měsíce jsou nám zapůjčovány knihy z Městské knihovny Louny. Naše knihovna také nabízí možnosti využití internetové místnosti. V současné době organizuje také setkávání občanů, vzdělávací a jiné kulturní aktivity. Od roku 2016 byla zařazena mezi profesionální knihovny. Současný knihovní systém je již zastaralý, a proto obec usiluje o získání dotace na nový systém včetně počítače, který je pro chod moderního software nezbytný.

### **Zdravotní péče**

V obci není k dispozici ordinace praktického lékaře, tu nalezneme v sousedních Lenešicích a v nedalekých Lounech. Nemocniční péče je dostupná v Žatci, Slaném, Mostě a Rakovníku.

### **Tělovýchovná a sportovní zařízení**

V obci působí Tělocvičná jednota Sokol Dobroměřice, která disponuje jedinou tělocvičnou v obci. Tu mohou využívat také ostatní spolky nebo naše MŠ. Sokol samotný sdružuje své členy, kteří navštěvují sportovních oddílů jak dětských tak dospělých členů.

V obci působí TJ Středohor Dobroměřice, což je fotbalový klub, který má k dispozici areál fotbalového hřiště ve vlastnictví obce. O tyto sportovní plochy se za pomoci obce stará a zvelebují je. Trénují zde dospělá i dětská mužstva.

Významným spolkem je také klub RC modelář s letištní plochou pro modely letadel a aut. Své místo má v obci také Rybářský spolek, který se stará o Rybník pod kostelem.

Neodmyslitelně je s obcí spjatý sbor dobrovolných hasičů (SDH). Jedná se o organizaci, která je spolu se Sokolem nositelem kultury v obci. Kromě toho také sdružuje mladé hasiče a spolu s dospěláky se věnují požárnímu sportu.

V areálu Turistické ubytovny je umístěno dětské hřiště. Kromě něho byla na konci roku 2020 zahájena první etapa revitalizace areálu FK, která spočívala v umístění herních prvků pro děti napříč věkovými kategoriemi a také venkovních posilovacích prvků a workoutové sestavy pro děti i dospělé. V roce 2021 již proběhla výměna oplocení a vstupních vrátek a vrat za nové.

### **4.4 Technické památky**

V obci se nenachází žádné technické památky. S naší obcí je však neodmyslitelně spjatý inundační most mezi Dobroměřicemi a městem Louny z roku 1601. Most byl přestavěn v historizujícím slohu v období 1814 až 1863 a od roku 1964 je zapsán jako kulturně technická památka.

### **4.5 Komunikace a komunikační plochy**

Dopravní spojení je pro současný stav obce dostačující.

Dostupnost okolních obcí je zajištěna autobusovou dopravou. V Dobroměřicích je železniční zastávka, nádraží se nachází v obci Lenešice a samozřejmě v Lounech.



#### **4.6 Návsi, veřejné prostory, parky, rekreační plochy a zeleně**

Jak již bylo zmíněno, v obci se nachází sportovní areál – fotbalové hřiště. Kromě něj vybudovala obec také veřejné hřiště pro menší děti, které je umístěno v uzavřeném prostoru u budovy hasičské zbrojnice, ve které se nachází také turistická ubytovna.

V roce 2020 byla dokončena studie pro vybudování parku s herními i odpočinkovými prvky pro všechny kategorie obyvatel v „malých“ Dobroměřicích, v místě, které spojuje lokalitu nově postavených rodinných domů Na Mořině a bytových domů v ul. 5. května (proti Silu) a ulicí na Vyhlídce. Záměrem je propojení nově vzniklé lokality se stávající zástavbou, přístup k autobusové zastávce U Kádnera a možnost provozování volnočasových aktivit pro obyvatele všech věkových kategorií. Práce budou pokračovat tvorbou projektové dokumentace.

V roce 2021 bylo navázáno také na studii veřejného prostoru kolem budovy č.p. 2 bývalé školy, projektová dokumentace bude řešit propojení současného parčíku s pomníkem padlých s bývalým dvorem školy a vznikne tak park pro komunitní setkávání i individuální využití.

Obec ve spolupráci se zahradnicí zpracovává plán péče o zeleň v obci. Průběžně je prováděna výsadba záhonů s trvalkami podél místních komunikací. Záhony jsou ošetřeny minerálním mulčem a koncipovány tak, aby plochy zeleně byly méně náročné na údržbu a splňovaly parametry dobrého hospodaření s dešťovou vodou. Jsou prvním krokem k vytvoření fungující zeleno-modré infrastruktury.

#### **4.7 Vodní plochy a vodoteče**

Obcí Dobroměřice protéká Dobroměřický potok. Další vodní plochy tvoří Pískovna, která vznikla po těžbě písku z vody. Další pro obec významným zdrojem vody je rybník pod kostelem, který slouží také jako požární zdroj vody.

#### **4.8 Energetické a telekomunikační sítě, objekty a opatření**

##### **Energetika**

Stávající plošné pokrytí území transformačním výkonem je vyhovující i pro výhledovou potřebu. Podle narůstajících požadavků na zajištění elektrického příkonu bude možné provést výměnu stávajících transformátorů za výkonnější.

##### **Plynofikace**

Obec je v celém rozsahu plynofikovaná.

##### **Realizovaná opatření na úsporu energií**

V rámci energetickým úspor proběhlo zateplení a výměna oken na budově MŠ a kulturního domu, a obě budovy byly opatřeny novou fasádou. Výměna oken proběhla také v budově hasičské zbrojnice.

V rámci rekonstrukce budovy č.p. 2 (bývalé školy) došlo také k výměně oken. Další práce, které mají přinést úsporu energií budou v dalších letech pokračovat.

#### **4.9 Vodohospodářské objekty a objekty pro sběr a likvidaci odpadů**

##### **Vodovodní síť**

Obec má centrální vodovod. Zásobování vodou jsou občané také z několika samostatných vodních zdrojů.

Nové lokality bytové zástavby řešené v územním plánu budou napojeny na vodovod.

##### **Kanalizační síť**

V letech 2002-2003 byla vybudována nová kanalizační soustava pro odvádění splaškových vod. Původní stoky plní pouze funkci kanalizace dešťové. Splašky jsou čerpány kanalizačním sběračem na ČOV Dobroměřice. Nové lokality bytové zástavby řešené v územním plánu jsou napojeny na kanalizační systém.

##### **Řešení odpadů v obci**

Po obci je rozmístěno 7 hnízd s kontejnery na odpady. Od roku 2015 jsou nově na třech sběrných hnízdech umístěny i nádoby na bioodpad. Občané mají také možnost využít sběrný dvůr, který má otevřeno dva dny v týdnu. Občané jsou ve zpravodajích opakovaně informováni a vybízeni k třídění odpadu. Od roku 2015 jsme zavedli svoz pytlového sběru od domu, při kterém do svých schránek občané obdrží nové pytle v příslušných barvách. Svážíme plastový odpad, tetrapaky a kovový odpad. Dvakrát ročně pořádáme sběrové soboty, kdy od domů obec sváží vysloužilá elektrozařízení a nebezpečný odpad. Sbíráme také použité baterie, zářivky a úsporné žárovky. Od roku 2019 disponujeme také nádobou na sběr jedlých tuků a olejů, která je umístěna na sběrném dvoře.

Na konci roku 2020 ZO chválilo přechod k systém D2D, který by se měl naplno rozběhnout od roku 2020. V rámci tohoto systému občané získají kromě nádoby na směsný komunální odpad také nádobu na odkládání plastů a papíru přímo ke své nemovitosti. Z hnízd na tříděný odpad pak žluté a modré kontejnery na papír a plast zmizí a budou k dispozici již jen na sběrném dvoře. V hnízdech i nadále zůstanou kontejnery na sklo, bioodpad, případně malé elektrospotřebiče, zůstane zachován svoz pytlového sběru tetrapaků a drobných kovů. Tímto systémem podporujeme snižování produkce směsného komunálního odpadu.

V roce 2021 dochází také k vybudování re-use centra na sběrném dvoře, aby odložené funkční předměty mohly být znovu využity a nestaly se odpadem.

Obec zakoupila také štěpkovač pro využití v obci, použití štěpky na v rámci obecní zeleně a možnost odběru štěpky pro občany Dobroměřic.

S ohledem na stále rostoucí objemy papírového odpadu ZO také schválilo nákup lisu na papír, aby optimalizovalo náklady na odvoz této vytríděné komodity.

## **5 ZJEDNODUŠENÝ POPIS KULTURNÍ KRAJINY V KATASTRU OBCE**

### **5.1 Lokální systém ekologické stability, ochrany místních biotopů a přírodních útvarů**

Plochy tvořící biocentra a biokoridory jsou nezastavitelné.

Na plochách vymezených pro územní systém ekologické stability a pro chráněné významné krajinné prvky je zakázáno měnit kultury s vyšším stupněm ekologické stability na kultury s nižším stupněm ekologické stability, dále na těchto plochách nelze provádět nepovolené pozemkové úpravy, odvodnění pozemků, úpravy vodních toků, těžit nerosty a jiným způsobem závažněji narušovat ekologicko-stabilizační funkci těchto ploch.

V katastrálním území obce se nacházejí ekologicky významné segmenty krajiny.

### **5.2 Cestní síť zajišťující přirozené propojení obce s krajinou a sousedními obcemi včetně doprovodných prvků**

Obcí Dobroměřice prochází silnice III. třídy, ale také silnice první třídy I/28, která rozděluje obec na dvě části.

Pro nové rozvojové lokality je navrženo dopravní napojení na stávající místní komunikace v obci. V obytné zóně komunikace zabezpečují přístup ke všem stavbám. Součástí místních komunikací jsou veřejné odstavňovací plochy pro motorová vozidla a parkovací plochy.

Dobroměřicemi prochází turistické trasy a rovněž cyklostezky, které lákají turisty a cyklisty nejen z okolí. Z turistického hlediska podporujeme rozvoj turistiky a zejména cykloturistiky, nabízíme ubytování v obecní turistické ubytovně.

## **6 SEZNAM AKCÍ K ROZVOJI HOSPODÁŘSTVÍ OBCE**

Zastupitelstvo obce Dobroměřice stanovilo několik nejdůležitějších akcí, které chce v období let 2022 – 2026 zrealizovat a přispět k rozvoji obce. Jedná se o následující:

- Zachování, obnovování a vytváření místních kulturních a společenských tradic, které povedou k větší pospolitosti místních obyvatel a prohlubování komunitního života v obci.
- Úprava a čistota veřejných prostranství a staveb, zlepšování občanské vybavenosti a technické infrastruktury. Součástí péče o infrastrukturu jsou zejména opravy a rekonstrukce místních komunikací. Projekty na rekonstrukce ulic Na Vyhlídce, U Hřiště, Polní, Česká, Elišky Krásnohorské, Nádražní a A. Jiráka již byly realizovány. Priority oprav a rekonstrukcí jsou stanoveny v pořadí, které určuje stav komunikací a připravenost projektových dokumentací. Záměrem obce je zpracovávat projekty na obnovu dalších komunikací jako je ul. Žižkova, Na Vinici a pokračovat v opravě chodníků podél silnice III/25013 v ul. Komenského, Na Vinici, U Okálů, Nečičská a v ostatních místech, kde je to třeba, budování parkovacích ploch a míst v obci – Středohor, U Hřiště. Současně dochází ke zpracování dokumentace k obnově cestní sítě na hřbitově, opravě hřbitovních zdí a branky.

## ROZVOJOVÝ STRATEGICKÝ DOKUMENT OBCE 2022 – 2026

- Kvalitní péče o životní prostředí a krajinu kolem nás, jejíž součástí je především vybudování odpočinkového a turisticky zajímavého místa u rybníka pod kostelem sv. Matouše. Jednou z dalších priorit je oprava a přestavba budovy bývalé základní školy na multifunkční dům, do kterého by měl přesídlit obecní úřad. Na tuto akci je vypracovaný projekt, který je průběžně etapově realizován. V současné době má objekt novou střechu, jsou vyměněna okna, opravena fasáda a zrenovovány vstupní dveře. Před další etapou byla vypracována studie, na základě které bude zhotovena projektová dokumentace na změnu stavby před dokončením. Ta řeší vnitřní úpravy budovy a veřejný prostor kolem ní.
- Zajištění hospodářského, kulturního, společensko-sociálního zázemí v obci, dále pak kulturního a sportovního vyžití. Ve spolupráci s FK Dobroměřice, z. s. je prioritou zlepšit dopravní obslužnost v oblasti kolem fotbalového hřiště. Areál byl doplněn venkovními herními a posilovacími prvky a provedena výměna oplocení za nové. Projekt je realizován etapově a v plánu je také nové multifunkční hřiště, tréninková dráha pro malé hasiče, to vše se zázemím. Dále byla zpracována studie volnočasového areálu v „malých“ Dobroměřicích, která zajistí spojení nové výstavby lokality Na Mořině s ul. Na Vyhlídce a kromě využití pro trávení volného času bude sloužit jako bezpečné propojení komunikací pro dostupnost autobusové zastávky U Kádnera.
- Zpracování aktualizace územního plánu a regulačního plánu obce, o kterou má obec zažádáno již od roku 2019 bude revidovat a řešit prostupnost území, lokality pro novou bytovou výstavbu a všechny další aspekty života v obci.
- Aktivní zapojení obyvatel do dění v obci nejen při akcích pořádaných Obecním úřadem a Místní knihovnou Dobroměřice, ale i do takových, které realizujeme ve spolupráci s místními spolky (T. J. Sokol Dobroměřice, SDH Dobroměřice, RC Modelář Dobroměřice, Rybářským spolkem Dobroměřice a FK Dobroměřice). K zapojení obyvatel do dění v obci jako nástroj užívá obec od roku 2020 také participativní rozpočet.
- K údržbě zeleně a vytváření trvalkových kvetoucích záhonů a plánování v této oblasti obec najala zahradnici, která vytváří plán péče o zeleň, sestavuje skladbu rostlin pro výsadbu a spolupracuje při výsadbě stromů v obci.
- Podpora vybavenosti JSDH, kterou obec zřizuje je důležitá pro udržení akceschopnosti jednotky hasičů pro zásahy v k.ú. Dobroměřic i mimo něj, a to jak při požárech, tak u dopravních nehod, živelných pohromách a jiných událostech.

## 7 SEZNAM NEJDŮLEŽITĚJŠÍCH OSVĚTOVÝCH, KULTURNÍCH A SPOLEČENSKÝCH AKCÍ K PODPOŘE REALIZACE ROZVOJOVÉ STRATEGICKÉHO DOKUMENTU

### 7.1 Kulturní a společenský život obce

V naší obci se snažíme o udržení a obnovu tradic. Všechny spolky se podílejí na realizaci masopustního průvodu po obci, který OÚ organizuje. Jako součást masopustního období pravidelně pořádáme dětský karneval. Tradiční je stavění máje před hasičárnou a průvod obcí s typickým „vyváděním nevěst“. Podle potřeby pořádáme vítání občánků. Tradiční bývá i „pálení čarodějnic“, které organizačně pomáhají zajistit kromě sokolů také naši hasiči. Neopomenutelnou aktivitou je stavění máje a májový průvod v krojích s muzikou a vyváděním nevěst. Kroje má naše obec vlastní. V červnu se scházíme ve sportovním areálu na dětském dnu, na jehož přípravě se podílejí také všechny místní spolky. Od roku 2015 v období posvícení pořádáme varhanní koncert v kostele sv. Matouše spojený s odpolední soutěží o nejlepší posvícenskou dobrotu. Jednou nebo dvakrát ročně pořádáme vítání občánků. První adventní pátek se scházíme u slavnostního rozsvěcení vánočního stromu, kterému předchází také koncert v kostele sv. Matouše. V prosinci pro děti pořádáme tradiční mikulášskou zábavu a její program zajišťují dobrovolníci z obce. Rybáři pořádají na rybníku pod kostelem rybářské závody minimálně dvakrát za rok. Spolek chovatelů pořádá chovatelské výstavy a v rámci nich také edukativní program pro děti z místní mateřské školy.

V obci působí následující spolky:

Tělovýchovná jednota Sokol Dobroměřice

Sbor dobrovolných hasičů

Fotbalový klub Středohor

RC modelář Dobroměřice

Rybářský spolek

Místní organizace Svazu chovatelů

Po předchozí snaze vydávat občasník, která se datuje již od roku 2005, od března 2015 pravidelně vydáváme čtvrtletník Dobroměřický zpravodaj. Ten je od února 2015 zapsán do evidence periodického tisku a bylo mu přiděleno evidenční číslo MK ČR E 21985. Archivujeme i předchozí vydání informačních zpravodajů z minulých let.

### 7.2 Informovanost občanů

Obec má webové stránky, které jsou postupně doplňovány a upravovány. Veškeré důležité informace jsou k nalezení na úřední desce a v sekci aktuality. V roce 2021 byly spuštěny zcela nové webové stránky, které obsahují modul „senior“. Ten je určen pro osoby se zrakovým handicapem, jejich zjednodušená a přehledná forma umožňuje zvětšení písma, nebo přečtení nahlas. Od roku 2019 disponuje obec platformou „Mobilní rozhlas“, díky které jsou občané informováni prostřednictvím mobilní aplikace, mailové komunikace, případně SMS. Občané

jsou pravidelně informováni o dění v obci také prostřednictvím Dobroměřického zpravodaje, který zdarma distribuujeme čtvrtletně do všech domácností. K dispozici je též v elektronické podobě na webových stránkách obce.

O naléhavých a důležitých událostech informujeme také obecním pouličním rozhlasem, který byl vybudován jako součást protipovodňových opatření v roce 2014. Realizace tohoto projektu byla podpořena dotačními prostředky.

### **7.3 Akce osvětové, kulturní, sportovní a sociální**

Všichni sportovci se společně podílejí především na sportovním, ale také kulturním vyžití občanů. Mimo pořádání plesů, dětského dne Masopustu a tradičních Májů byla zavedena nová aktivita – dětský den pro dospělé. Součástí zářijového posvícení bývá poutní mše v kostele sv. Matouše, soutěž o nejlepší posvícenskou dobrotu a celou neděli završí koncert v kostele, při kterém se rozeznějí kostelní varhany.

Členové spolků pořádají plesy, podílí se spolu s obecním úřadem na výše zmíněných aktivitách a účastní se soutěží a závodů v oblasti své činnosti.

### **7.4 Akce k zachování, obnově a rozšíření venkovské zástavby**

Spolupracujeme s okolními obcemi, vzájemně se informujeme o jednotlivých aktivitách a nabídkách pro občany. Jedná se zejména o sousední Lenešice, Ranou a také město Louny.

Aktivně spolupracujeme s obcemi v rámci dobrovolného svazku obcí.

Podporujeme tvůrčí a podnikatelské aktivity občanů, které přinesou nové nápady. Také pro podporu těchto aktivit připravujeme participativní rozpočet.

## **8 ZDROJE FINANCOVÁNÍ**

Mezi zásadní zdroje financování řadíme:

**Pravidelné příjmy obecního rozpočtu:** Roční rozpočet obce se pohybuje okolo 20 milionů korun. Tyto příjmy je nutné směřovat zejména na základní opravu a údržbu obecního majetku a na investice, kde není možné využít dotací.

Rozpočty obcí jsou k dispozici na našich internetových stránkách <https://www.dobromerice.cz/urad/dokumenty-obce/hospodareni-obce/rozpocet/> a také na informačním portálu Ministerstva financí,

**Dotační tituly:** jedná se zejména o dotační tituly vypisované Ústeckým krajem, jednotlivými ministerstvy a Evropskou unií.

## 9 ZÁVĚR

Rozvojový strategický dokument obce Dobroměřice na období let 2022 - 2026 je vytvořen tak, aby odrážel potřeby obyvatel, přispíval k dalšímu rozvoji obce, zachoval její ráz pro budoucí generace a ohleduplně přistupoval k okolní krajině a přírodě vůbec.

Tento program je reálně splnitelný v delším časovém horizontu. Pro splnění projektů je hlavní podmínkou získání finančních prostředků a to z vlastních i dotačních programů. Tento plán není uzavřeným dokumentem. Může být průběžně doplňován a aktualizován podle potřeb a finančních možností obce Dobroměřice. Veškeré změny dokumentu budou projednávány v Zastupitelstvu obce Dobroměřice

Rozvojový strategický dokument je základním podkladem pro plánování rozvoje obce na jednotlivá léta. Jde o závazný dokument pro zastupitelstvo obce a měněn může být pouze usnesením obecního zastupitelstva.